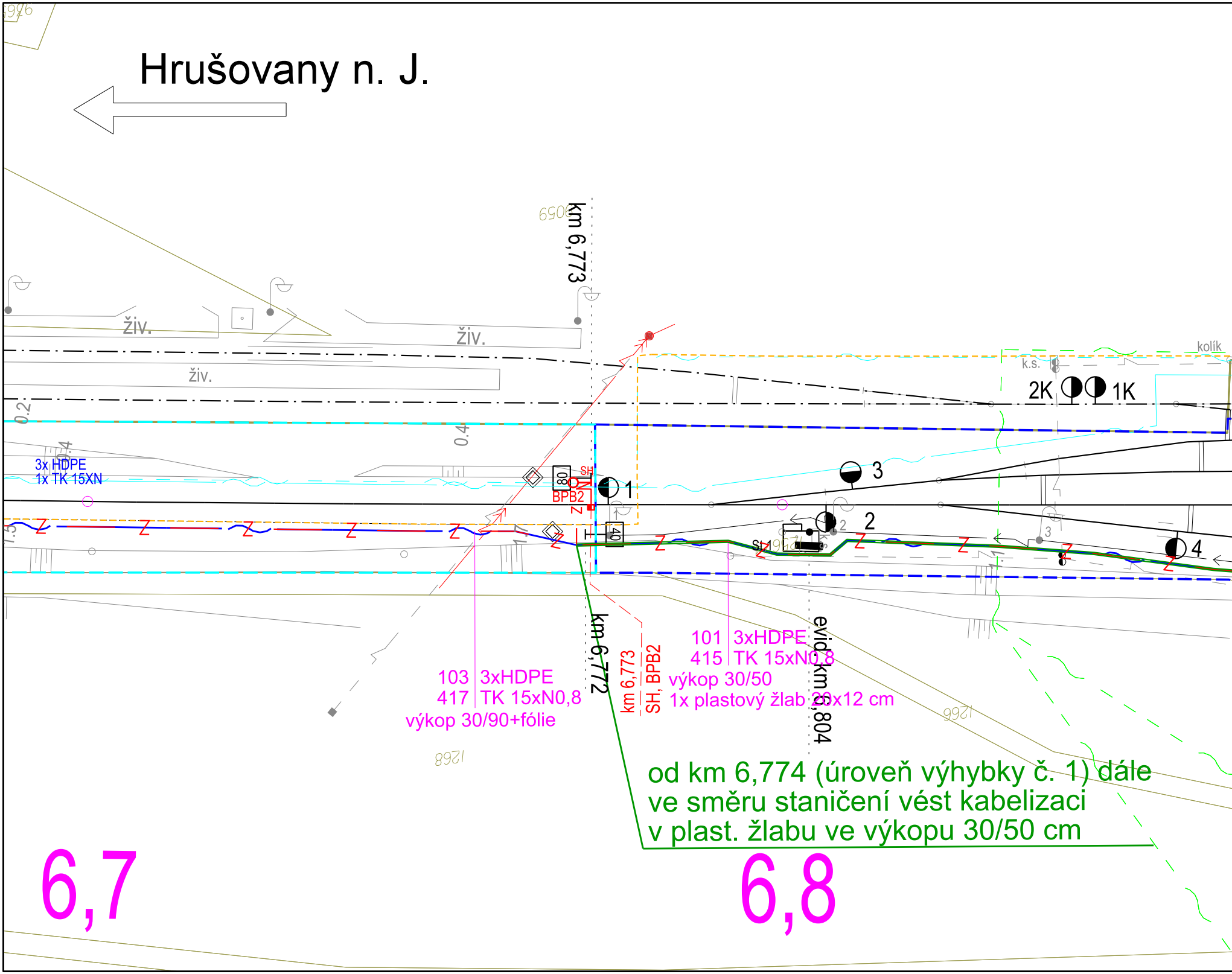
Hrušovany n. J.
km 6,773
živ.
živ.
živ.
0.2
0.4
3x HDPE
1x TK 15XN
SH
BPB2
80
40
1
2
3
4
2K
1K
k.s.
kolík
St1
103 3xHDPE
417 TK 15xN0,8
výkop 30/90+fólie
km 6,772
km 6,773
SH, BPB2
101 3xHDPE
415 TK 15xN0,8
výkop 30/50
1x plastový žlab 20x12 cm
evid. km 6,804
1268
1266
9059
6,7
6,8

od km 6,774 (úroveň výhybky č. 1) dále
ve směru staničení vést kabelizaci
v plast. žlabu ve výkopu 30/50 cm

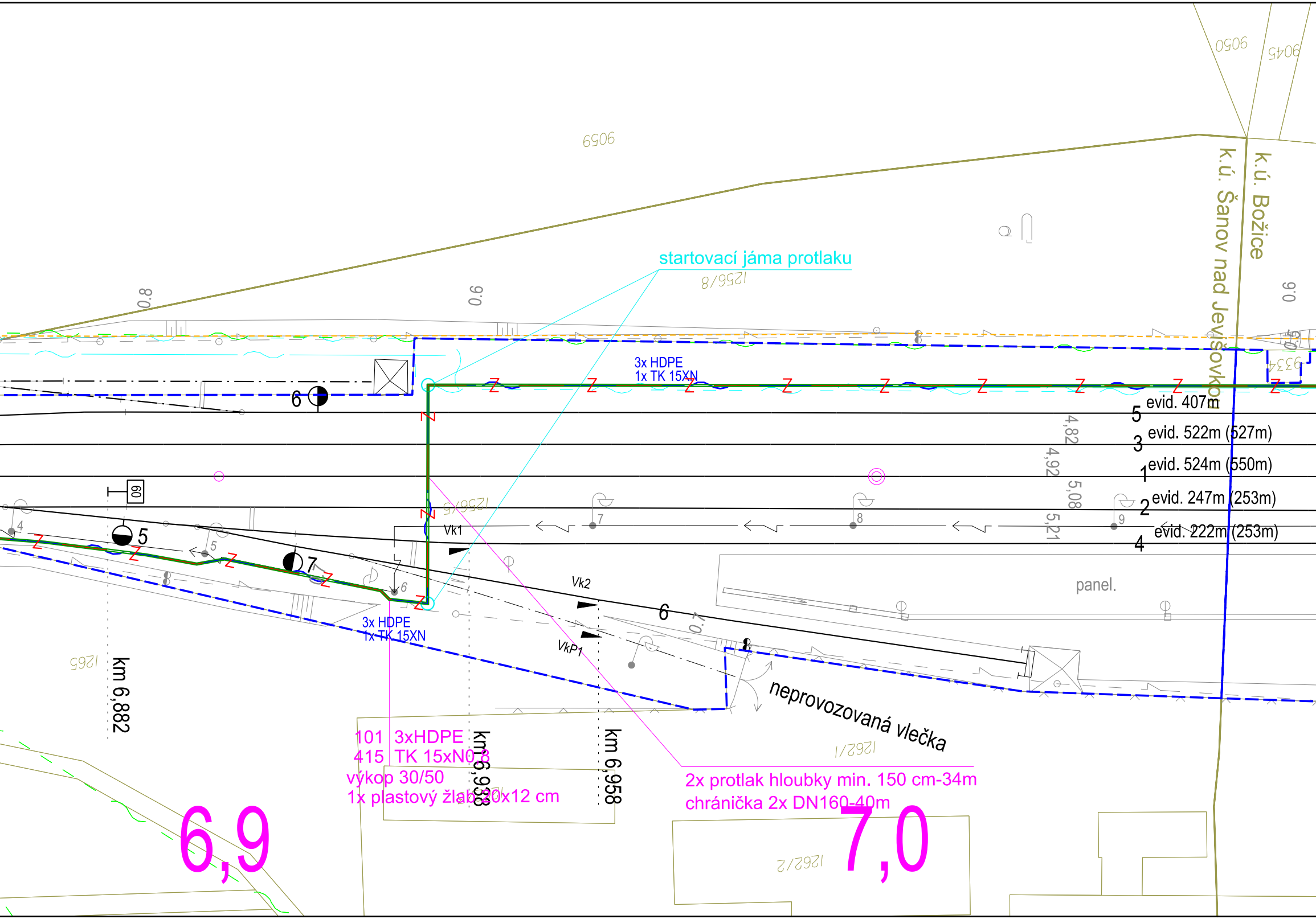
9050
9045
9059
k.ú. Šanov nad Jevišovkou
k.ú. Božice
startovací jáma protlaku
1256/8
0.8
0.6
9.0
3x HDPE
1x TK 15XN
6
evid. 407m
5
evid. 522m (527m)
3
evid. 524m (550m)
1
evid. 247m (253m)
2
evid. 222m (253m)
4
4,82
4,92
5,08
5,21
60
5
7
1256/5
Vk1
Vk2
VkP1
6
panel.
3x HDPE
1x TK 15XN
1265
km 6,882
km 6,938
km 6,958
neprovozovaná vlečka
1262/1
101 3xHDPE
415 TK 15xN0,8
výkop 30/50
1x plastový žlab 20x12 cm
2x protlak hloubky min. 150 cm-34m
chránička 2x DN160-40m
6,9
7,0
1262/2

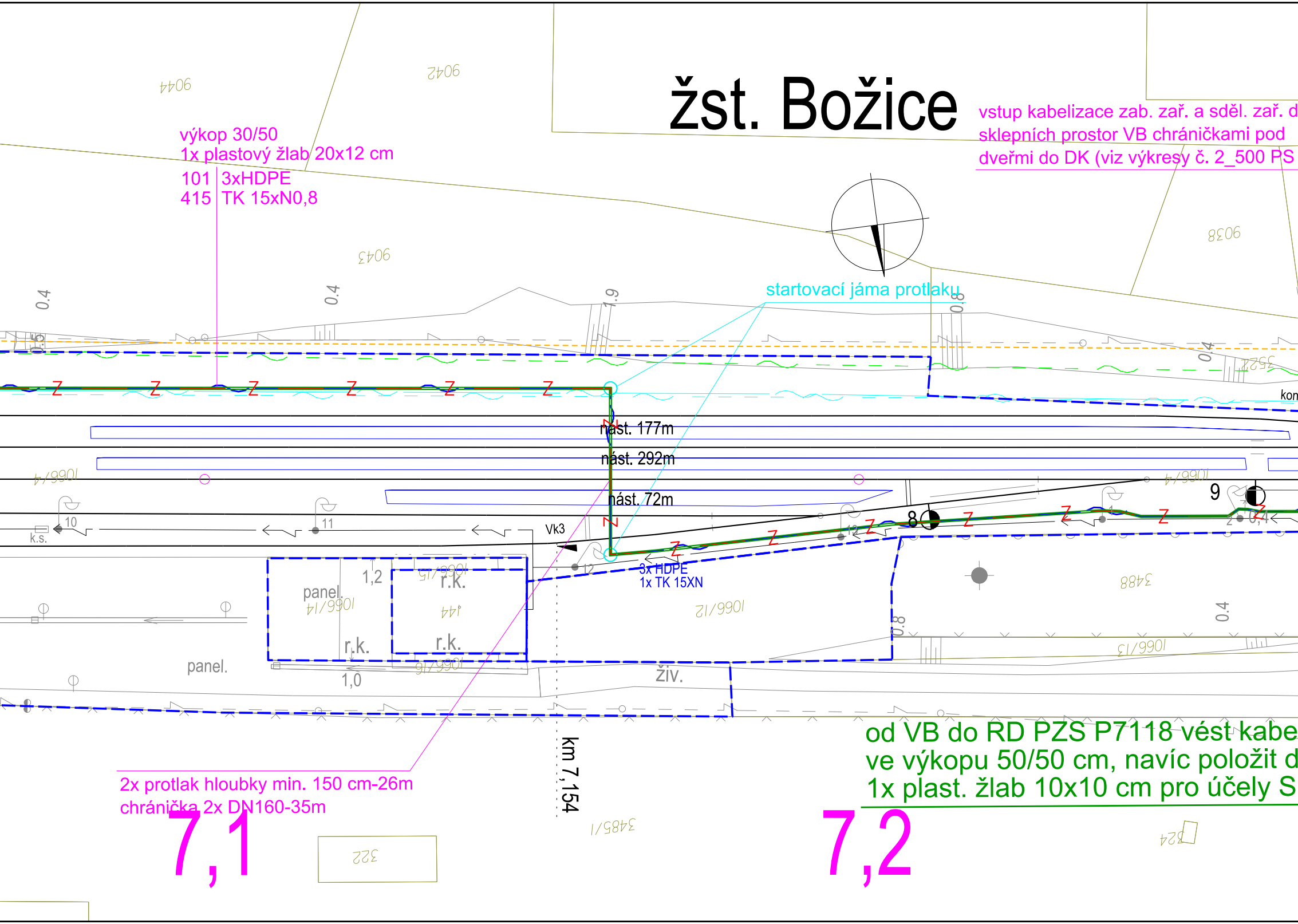
žst. Božice
9044
9042
9043
9038
7252
0.4
0.4
1.9
0.8
0.4
0.5
kon
nást. 177m
nást. 292m
nást. 72m
1066/14
1066/14
10
11
12
k.s.
Vk3
9
8
1,2
1066/15
r.k.
panel.
1066/14
144
r.k.
r.k.
panel.
1,0
1066/16
živ.
1066/12
3488
0.8
0.4
1066/13
3x HDPE
1x TK 15XN
km 7,154
3485/1
322
324
7,1
7,2

výkop 30/50
1x plastový žlab 20x12 cm
101 3xHDPE
415 TK 15xN0,8

vstup kabelizace zab. zař. a sděl. zař. d
sklepních prostor VB chráničkami pod
dveřmi do DK (viz výkresy č. 2_500 PS

startovací jáma protlaku

2x protlak hloubky min. 150 cm-26m
chránička 2x DN160-35m

od VB do RD PZS P7118 vést kabe
ve výkopu 50/50 cm, navíc položit d
1x plast. žlab 10x10 cm pro účely S

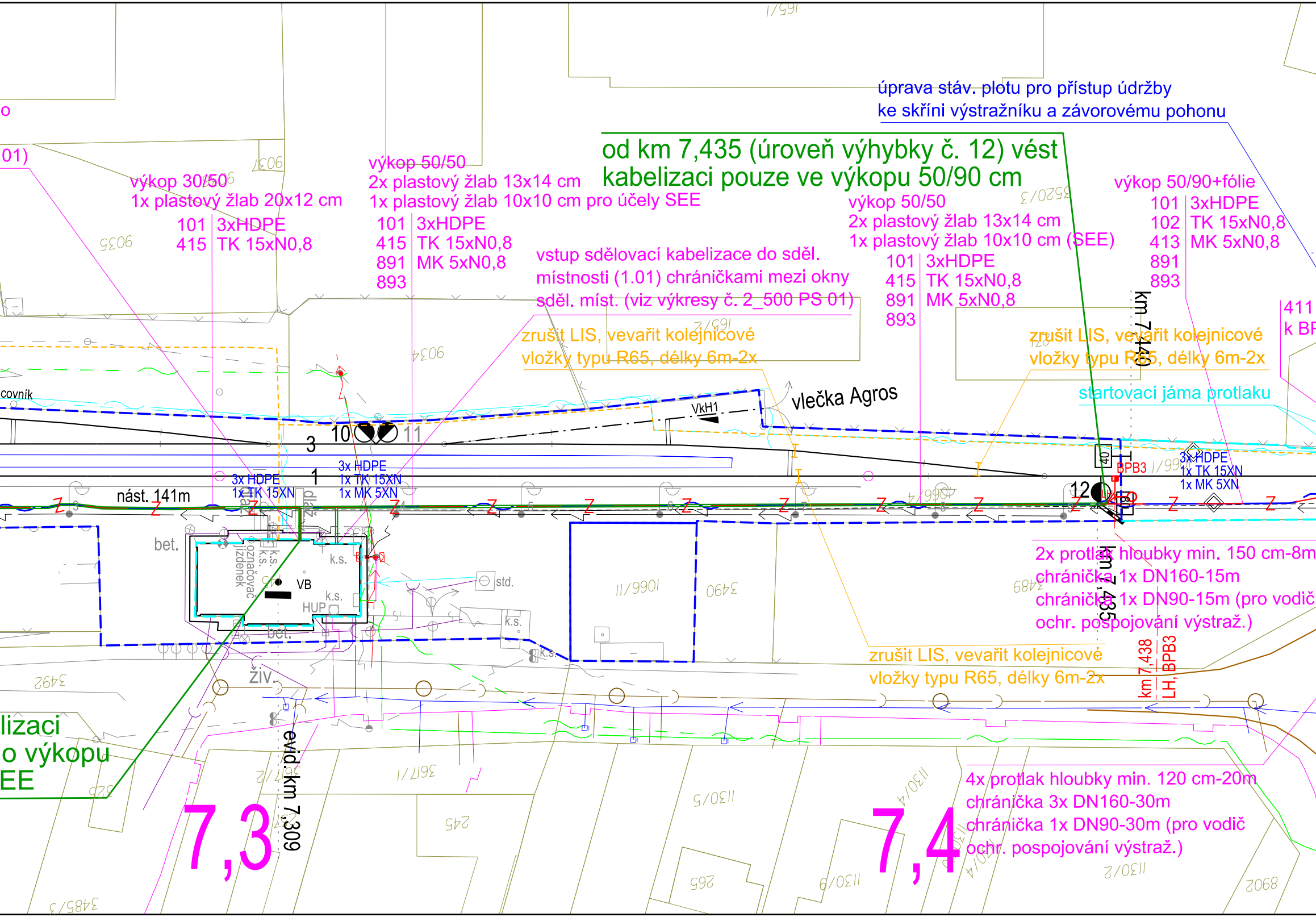
úprava stáv. plotu pro přístup údržby
ke skříni výstražníku a závorovému pohonu
od km 7,435 (úroveň výhybky č. 12) vést
kabelizaci pouze ve výkopu 50/90 cm
výkop 30/50
1x plastový žlab 20x12 cm
101 3xHDPE
415 TK 15xN0,8
výkop 50/50
2x plastový žlab 13x14 cm
1x plastový žlab 10x10 cm pro účely SEE
101 3xHDPE
415 TK 15xN0,8
891 MK 5xN0,8
893
vstup sdělovací kabelizace do sděl.
místnosti (1.01) chráničkami mezi okny
sděl. míst. (viz výkresy č. 2_500 PS 01)
výkop 50/50
2x plastový žlab 13x14 cm
1x plastový žlab 10x10 cm (SEE)
101 3xHDPE
415 TK 15xN0,8
891 MK 5xN0,8
893
výkop 50/90+fólie
101 3xHDPE
102 TK 15xN0,8
413 MK 5xN0,8
891
893
411
k BP
zrušit LIS, vevařit kolejnicové
vložky typu R65, délky 6m-2x
zrušit LIS, vevařit kolejnicové
vložky typu R65, délky 6m-2x
startovací jáma protlaku
vlečka Agros
VkH1
km 7,440
10
11
3
1
12
40
BPB3
3x HDPE
1x TK 15XN
1x MK 5XN
3x HDPE
1x TK 15XN
3x HDPE
1x TK 15XN
1x MK 5XN
nást. 141m
bet.
k.s.
označovač jízdenek
VB
HUP
std.
ŽIV.
2x protlak hloubky min. 150 cm-8m
chránička 1x DN160-15m
chránička 1x DN90-15m (pro vodič
ochr. pospojování výstraž.)
km 7,435
km 7,438
LH, BPB3
zrušit LIS, vevařit kolejnicové
vložky typu R65, délky 6m-2x
lizaci
o výkopu
EE
evid.km 7,309
7,3
7,4
4x protlak hloubky min. 120 cm-20m
chránička 3x DN160-30m
chránička 1x DN90-30m (pro vodič
ochr. pospojování výstraž.)
covník
01)
o

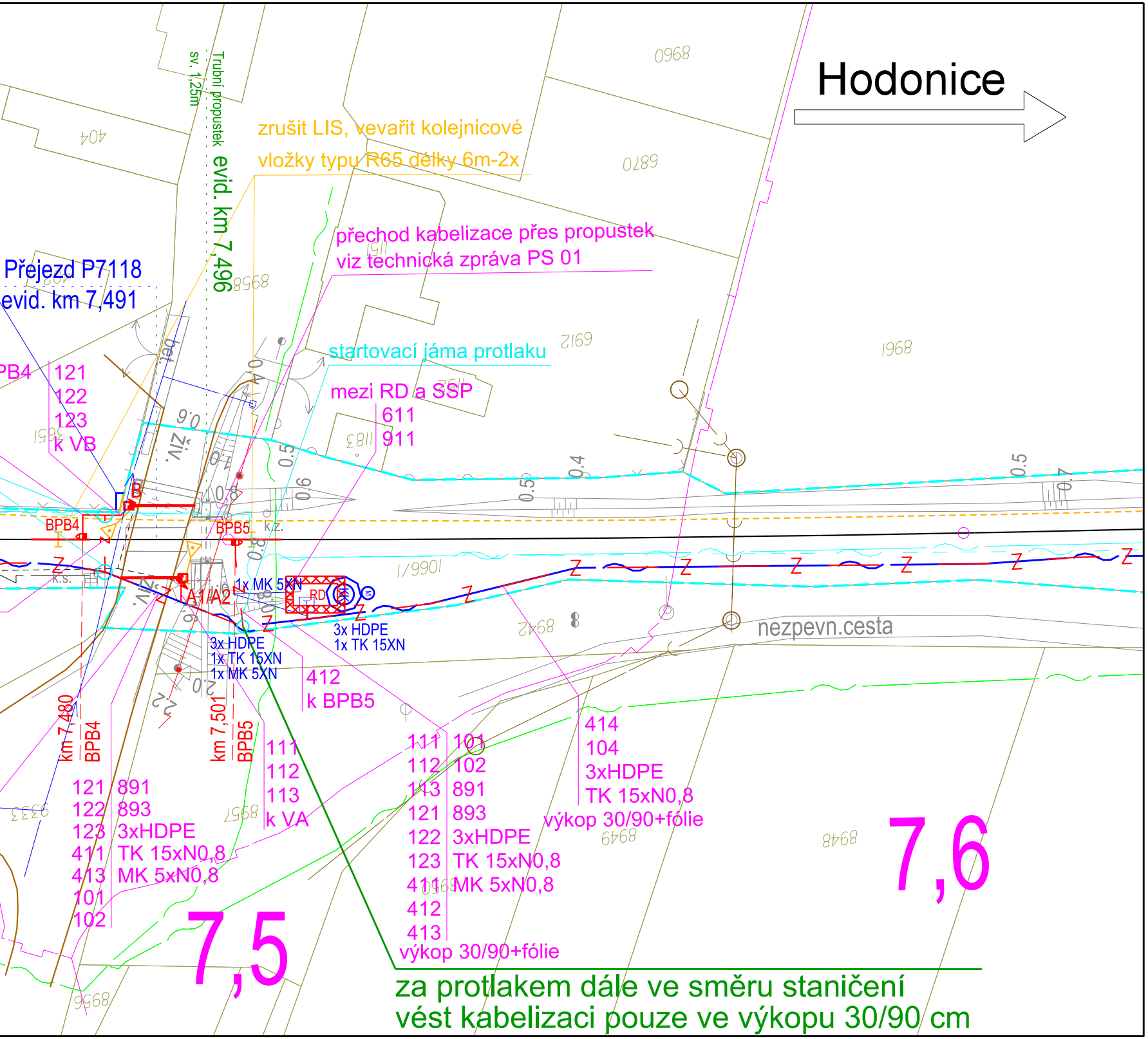
Hodonice
zrušit LIS, vevařit kolejnicové
vložky typu R65 délky 6m-2x
Trubní propustek
sv. 1,25m
evid. km 7,496
přechod kabelizace přes propustek
viz technická zpráva PS 01
Přejezd P7118
evid. km 7,491
startovací jáma protlaku
mezi RD a SSP
611
911
PB4
121
122
123
k VB
BPB4
BPB5
B
k.z.
k.s.
A1/A2
RD
1x MK 5XN
3x HDPE
1x TK 15XN
1x MK 5XN
3x HDPE
1x TK 15XN
412
k BPB5
km 7,480
BPB4
km 7,501
BPB5
111
112
113
k VA
121
122
123
411
413
101
102
891
893
3xHDPE
TK 15xN0,8
MK 5xN0,8
111
112
113
121
122
123
411
412
413
101
102
891
893
3xHDPE
TK 15xN0,8
MK 5xN0,8
výkop 30/90+fólie
414
104
3xHDPE
TK 15xN0,8
výkop 30/90+fólie
nezpevn.cesta
7,5
7,6
za protlakem dále ve směru staničení
vést kabelizaci pouze ve výkopu 30/90 cm
0968
404
6870
8968
6912
1968
1066/1
8942
8957
8949
8948
0.5
0.6
0.8
0.4
0.7
2.0
ŽIV.
bet.

Legenda:

katastrální mapa
hranice drážního pozemku (SŽ s.o.)
hranice drážního pozemku (ČD a.s.)
zaměření
nové prvky a kabelizace
osa koleje, stávající prvky
rušené prvky
hektometry, popisy
krajnice komunikace

Stávající sítě:

CETIN
CETIN - nadzemní sítě
NEJ - zemní optické vedení
Obec Tasovice - dešťová kanalizace
Obec Hodonice - veřejné osvětlení
ČEPS - nadzemní VVN
GasNet
EGD - NN nadzemní
EGD - NN podzemní
EGD - sdělovací
EGD - VN nadzemní
EGD - VVN nadzemní
VAS - kanalizace
VAS - vodovod
ČD Telematika
ČD Telematika - digi
SŽ - SEE
SŽ - SSZT
SŽ - SZZ - MK
SŽ - závislostní kabel + VP
SŽ - drátovody (rušené)
SŽ - SPS - vodovod
SŽ - SPS - kanalizace
SŽ - SPS - zemnící pásek
SŽ - SPS - elektro

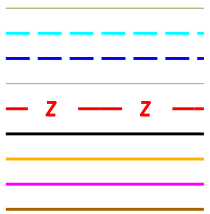

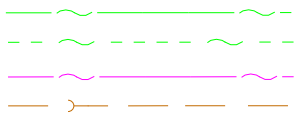

bez zákresu - nutno vytýčit

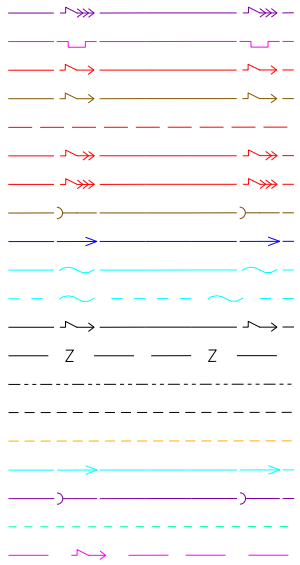

EVROPSKÁ UNIE
Evropské strukturální a investiční fondy
Operační program Doprava

Ministerstvo dopravy
Státní fond dopravní infrastruktury

Orientační schéma:

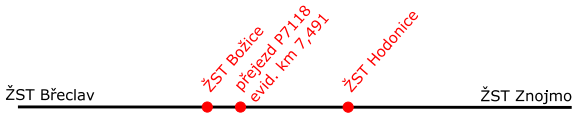
ŽST Břeclav
ŽST Božice
přejezd P7118
evid. km 7,491
ŽST Hodonice
ŽST Znojmo

Razítko oprávněné osoby:

Podpis: Datum:

Revize:	Datum:	Popis:	Kontroloval:
000	8/2023	Definitivní odevzdání dokumentace	Ing. Václav Švásta

Stavebník/Investor:	**Správa železnic, státní organizace**
Adresa:	Dlážděná 1003/7, 110 00 Praha 1
Zástupce investora:	Oblastní ředitelství Brno
Adresa:	Kounicova 688/26, 611 43 Brno

SPRÁVA ŽELEZNIC

Zhotovitel PD:	**Signal Projekt s.r.o.**
Adresa:	Vídeňská 55, 639 00 Brno
Kontakt:	T: +420 543 233 962 E: projekce@signalprojekt.cz
Zhotovitel dílčí části PD:	**Signal Projekt s.r.o.**
Adresa:	Vídeňská 55, 639 00 Brno
Kontakt:	T: +420 543 233 962 E: projekce@signalprojekt.cz

signal PROJEKT

Hlavní projektant (HIP):	Specialista:	Odpovědný projektant:	Zpracovatel:
Ing. Přemysl Boguaj	Ing. Václav Švásta	Ing. Přemysl Boguaj	Ing. Přemysl Boguaj

Název stavby/akce:	**Oprava zabezpečovacího zařízení v ŽST Božice a Hodonice**	Označení (S-kód):	-
		Zakázka č.:	23-025-40-311
Název části:	Staniční zabezpečovací zařízení (SZZ)	Označení části:	D.1.1.1
Název objektu:	**Oprava SZZ Božice**	Označení objektu/komplexu:	**PS 01**
Název přílohy: Název dílčí části přílohy:	Polohopisný výkres km 6,700 - km 7,600	Číslo přílohy:	**2. 102**
		Paré:	

Kraj:	Katastrální území:	TUDU:
Jihomoravský	viz textová část	2082 04

Stupeň dokumentace:	Datum zpracování:	Formáty:	Měřítko:
DSP+PDPS	8/2023	11 x A4	1:500

S-kód:	Stupeň dokumentace:	Část:	Objekt:	Podobjekt:	Příloha:	Revize:
X X X X X X X X X X	– P D P S	– D 1 1 1 X	– P S 0 1 X X X X	– X X	– 2 – 1 0 2	– 0 0 0

[Prostor pro další informace]